

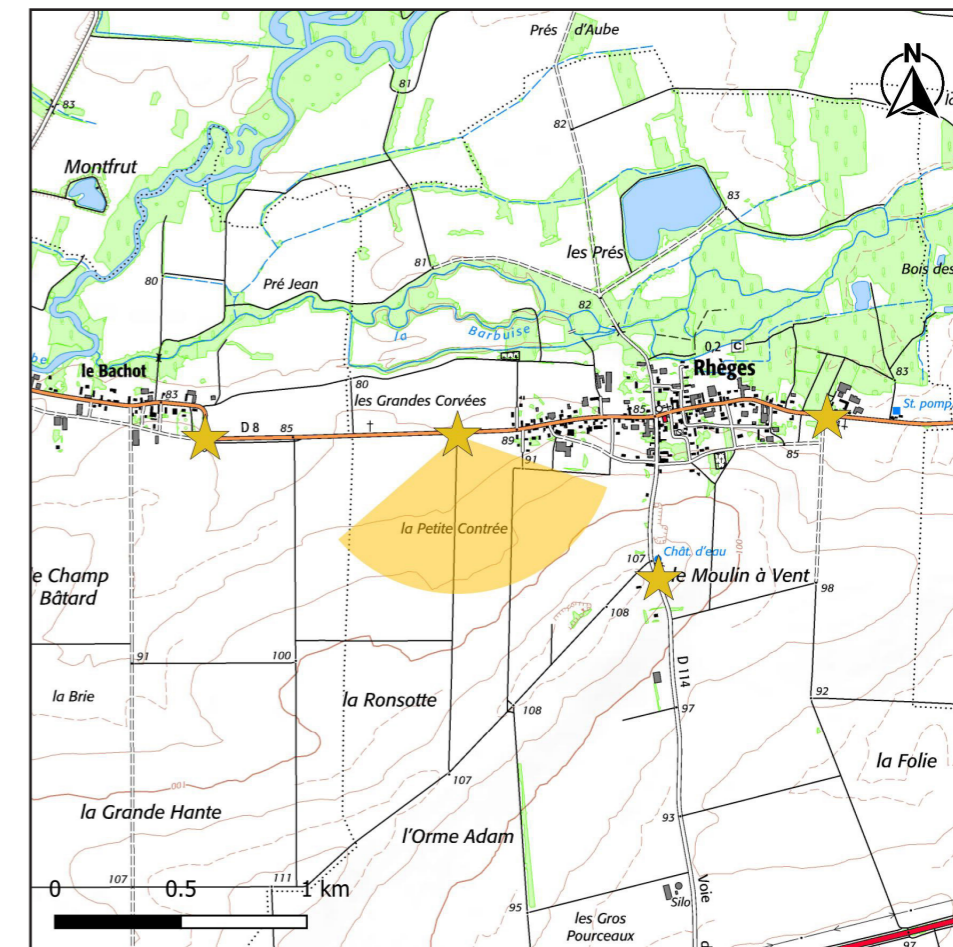


PHOTOMONTAGE DU PROJET ÉOLIEN - PERCEPTION OBJECTIVE* 2/2


* DISTANCE ORTHOSCOPIQUE DE 41 CM.

PHOTOMONTAGE N°	11
LOCALISATION	En entrée Ouest de Rhèges, depuis la D8

DATE DE LA PRISE DE VUE	HORAIRE DE LA PRISE DE VUE	DISTANCE DE L'ÉOLIENNE DU PROJET LA PLUS PROCHE	NOMBRE D'ÉOLIENNES DU PROJET VISIBLES
25/06/2020	17 h 59	2 725 m (E6)	7/7



CARTE DE LOCALISATION DU POINT DE VUE N°11



LÉGENDE :

■ PROJET ÉOLIEN	■ PARC ÉOLIEN ACCORDÉ
■ PARC ÉOLIEN CONSTRUIT	■ PARC ÉOLIEN EN PROJET

MODÈLE DU TERRAIN



ETAT INITIAL - VUE PANORAMIQUE



PHOTOMONTAGE DU PROJET ÉOLIEN - VUE PANORAMIQUE



PHOTOMONTAGE DU PROJET ÉOLIEN - PERCEPTION OBJECTIVE* 1/2

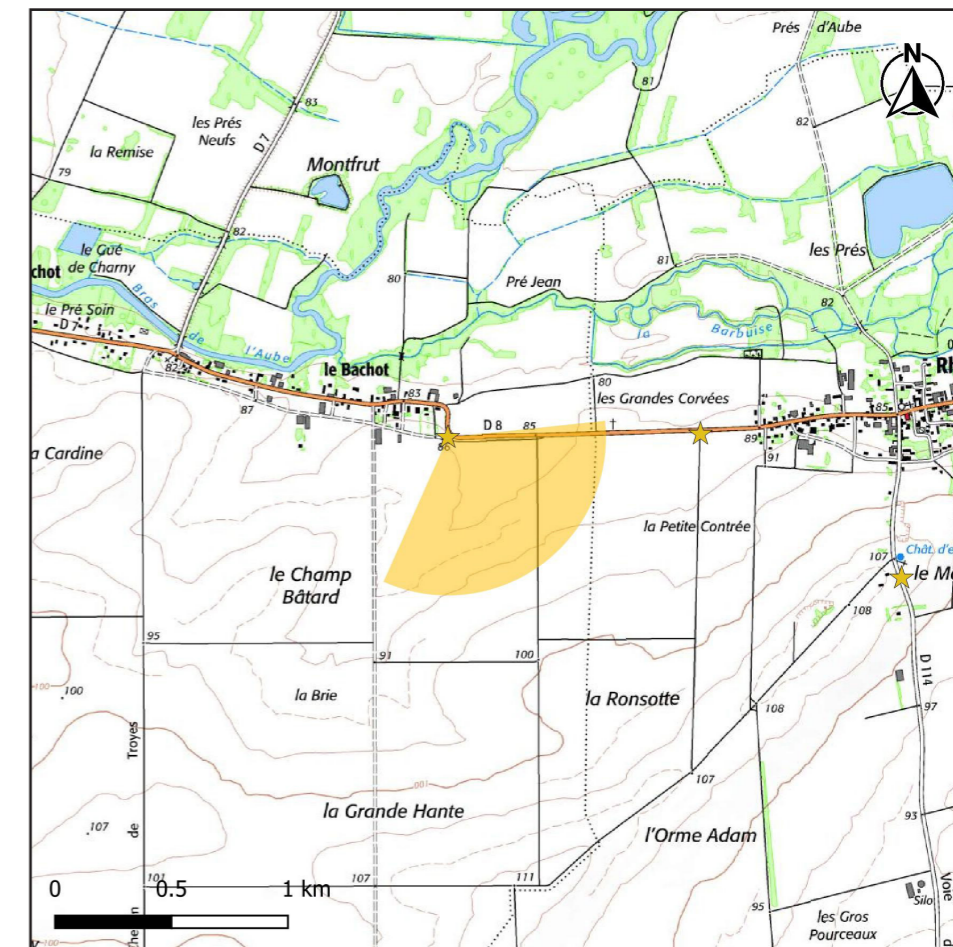


PHOTOMONTAGE DU PROJET ÉOLIEN - PERCEPTION OBJECTIVE* 2/2

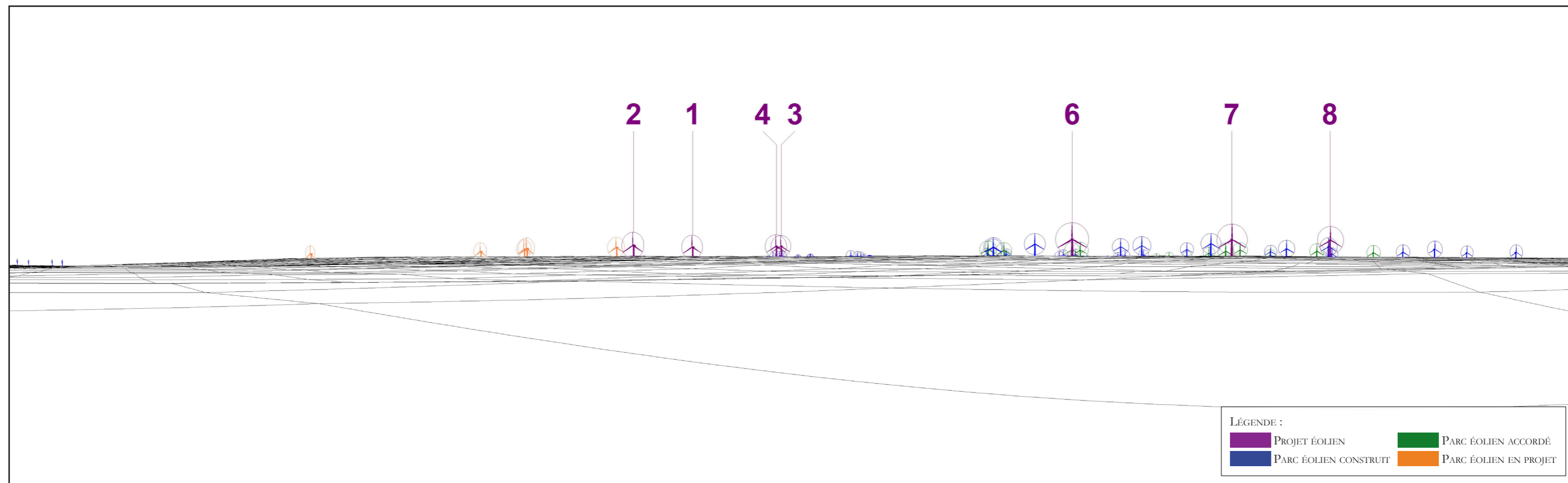
* DISTANCE ORTHOSCOPIQUE DE 41 CM.

PHOTOMONTAGE N°	12
LOCALISATION	En sortie Est du Bachot, depuis la D8

DATE DE LA PRISE DE VUE	HORAIRE DE LA PRISE DE VUE	DISTANCE DE L'ÉOLIENNE DU PROJET LA PLUS PROCHE	NOMBRE D'ÉOLIENNES DU PROJET VISIBLES
25/06/2020	17 h 53	2 902 m (E6)	7/7



CARTE DE LOCALISATION DU POINT DE VUE N°12



MODÈLE DU TERRAIN



ETAT INITIAL - VUE PANORAMIQUE



PHOTOMONTAGE DU PROJET ÉOLIEN - VUE PANORAMIQUE



PHOTOMONTAGE DU PROJET ÉOLIEN - PERCEPTION OBJECTIVE* 1/2

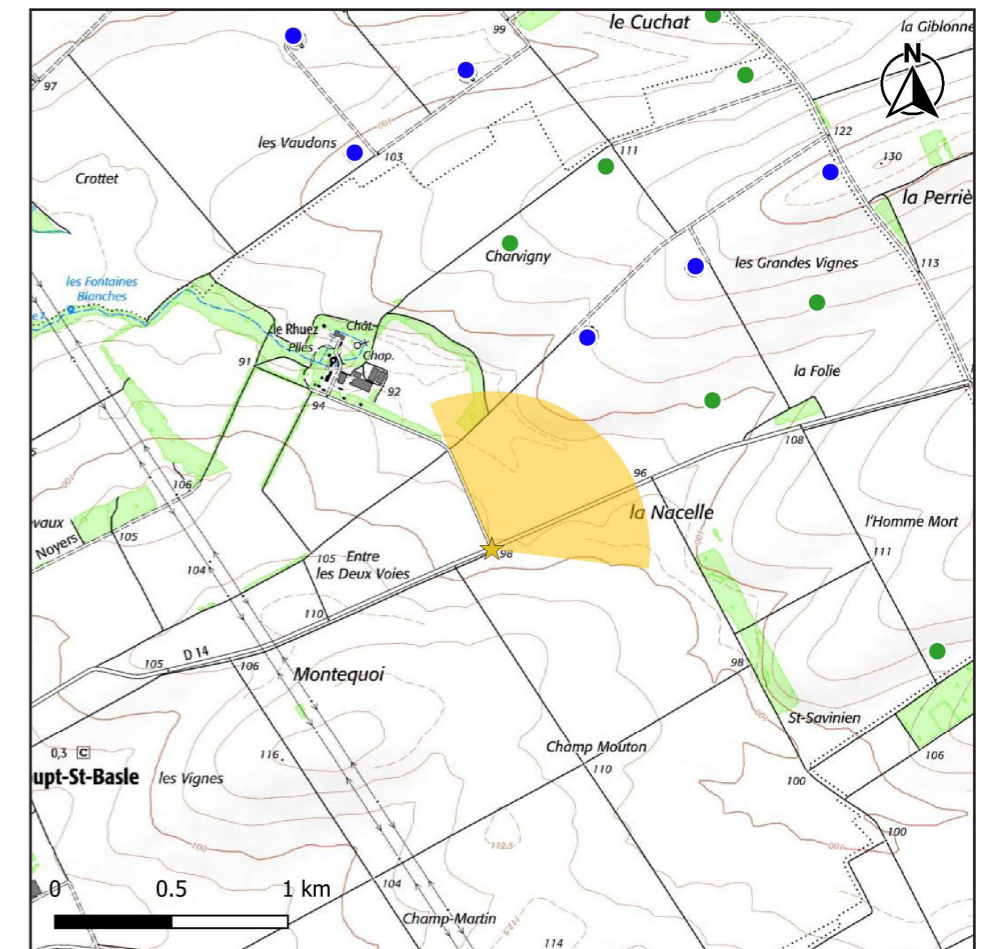


PHOTOMONTAGE DU PROJET ÉOLIEN - PERCEPTION OBJECTIVE* 2/2

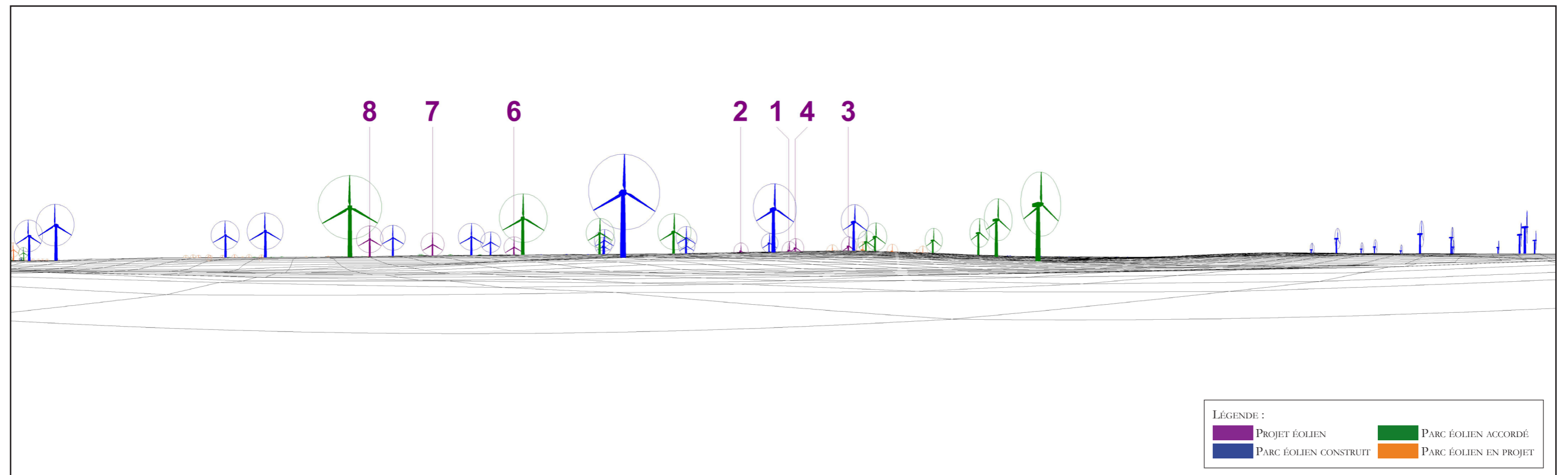
* DISTANCE ORTHOSCOPIQUE DE 41 CM.

PHOTOMONTAGE N°	13
LOCALISATION	Depuis la D14, proximité du château du Rhuez, au Nord-est de Droupt-St-Basle

DATE DE LA PRISE DE VUE	HORAIRE DE LA PRISE DE VUE	DISTANCE DE L'ÉOLIENNE DU PROJET LA PLUS PROCHE	NOMBRE D'ÉOLIENNES DU PROJET VISIBLES
25/06/2020	15 h 48	3 369 m (E8)	7/7



CARTE DE LOCALISATION DU POINT DE VUE N°13



MODÈLE DU TERRAIN



ETAT INITIAL - VUE PANORAMIQUE



PHOTOMONTAGE DU PROJET ÉOLIEN - VUE PANORAMIQUE